

Rotas 08, 09 e 10 Transporte Universitários Anexos Mapas – Ribeirão/PE – Julho de 2021

Consultoria e Gestão Empresarial



Legenda

- Desembarque
- Embarque
- Fim Rota 08 - Desemb. 20 - FAESC
- Início Rota 08 Emb. 15 - COHAB (Ribeirão)



Google Earth

Imagem © 2021, Mapas Topográficos
Imagem © 2021, CNES/Airbus

MAPA GEORREFERENCIADO DE ROTA DE TRANSPORTE ESTUDANTES - Esc. Gráfica

Rota / Turno:
08- Noite

Itinerário: **COHAB (Ribeirão) - Vila Mariano (Caxangá) - Escada (universitário)**


Município: **Ribeirão/PE - Mês/Ano: Julho de 2021**

Primário	Pavimento	Asfalto	Total
0,00	0,53	42,06	42,59

Tipo de Rolamento:

- Primário
- Asfalto
- Pavimento





Legenda

- Desembarque
- Fim Rota 09 - Desemb.17 - UPE/Oswaldo Cruz
- Início Rota 9 - Emb. 10N - COHAB - Ribeirão

Google Earth
 Image Landsat / Copernicus
 Data 30/10/2014, U.S. Navy, NOAA, GEBCO



Tipo de Rolamento:

Primário	—
Asfalto	—
Pavimento	—

Município: Ribeirão/PE - Mês/Ano: Julho de 2021				
	Primário	Pavimento	Asfalto	Total
	0,00	0,00	181,59	181,59


MAPA GEORREFERENCIADO DE ROTA DE TRANSPORTE ESTUDANTES - Esc. Gráfica

Município: Ribeirão/PE - Mês/Ano: Julho de 2021

Itinerário: **COHAB (Ribeirão) - Recife (universitário) (ida e volta)**

Rota / Turno:
09 - Noite





MAPA GEORREFERENCIADO DE ROTA DE TRANSPORTE ESTUDANTES - Esc. Gráfica		Município: Ribeirão/PE - Mês/Ano: Julho de 2021								
Rota / Turno: 10 - Manhã	Itinerário: COHAB (Ribeirão) - Recife (universitário) (ida e volta)									
	<table border="1"> <thead> <tr> <th>Primário</th> <th>Pavimento</th> <th>Asfalto</th> <th>Total</th> </tr> </thead> <tbody> <tr> <td>0,00</td> <td>0,00</td> <td>191,68</td> <td>191,68</td> </tr> </tbody> </table>	Primário	Pavimento	Asfalto	Total	0,00	0,00	191,68	191,68	Tipo de Rolamento: Primário Asfalto Pavimento
Primário	Pavimento	Asfalto	Total							
0,00	0,00	191,68	191,68							

Rotas Transporte de Estudantes Anexos Mapas - Ribeirão/PE – Fevereiro de 2021

CSL Primer Consultoria e Gestão Empresarial





MAPA GEORREFERENCIADO DE ROTA DE TRANSPORTE ESCOLAR – Esc. Gráfica

Rota / Turno:
01 – Manhã

Itinerário: **Usina Aripibu - Ribeirão**

Município: **Ribeirão/PE - Mês/Ano: Março/2017**

Primário	Pavimento	Asfalto	Total
2,72	0,00	10,82	13,54

Legenda:



Embarque

rolamento primário

rolamento asfalto

rolamento pavimento



Início / Fim
226

Google Earth

Imagem © 2017 CNES / Airbus
Imagem © 2017 DigitalGlobe
© 2016 Google



Legenda:

- Embarque
- Início / Fim
- rolamento primário
- rolamento asfalto
- rolamento pavimento

Município: **Ribeirão/PB** - Mês/Ano: **Março/2017**

Primário	Pavimento	Asfalto	Total
8,02	0,00	9,50	17,52

MAPA GEORREFERENCIADO DE ROTA DE TRANSPORTE ESCOLAR - Esc. Gráfica

Itinerário: **Eng. Serrinha - Eng. Agriúvia - Bandeirantes - Ribeirão**

Rota / Turno:
02 - Manhã

CSL Primer
Consultoria e Gestão Empresarial



Início Rota 03 - Emb. 40 T - Eng. Rainha dos Anjos

Fim Rota 03 - Desemb. 15 T - E. João Lopes S. Santos
Ribeirão

Google Earth

Image © 2017 DigitalGlobe
© 2016 Google
Image © 2017 CNES / Airbus



MAPA GEORREFERENCIADO DE ROTA DE TRANSPORTE ESCOLAR - Esc. Gráfica

Rota / Turno:
03 - Tarde

Itinerário: **Eng. Rainha dos Anjos - Ribeirão**

Município: **Ribeirão/PE** - Mês/Ano: **Março/2017**

Primário	Pavimento	Asfalto	Total
7,47	0,00	0,86	8,33

Legenda:

- Embarque
- Início / Fim
- rolamento primário
- rolamento asfalto
- rolamento pavimento





MAPA GEORREFERENCIADO DE ROTA DE TRANSPORTE ESCOLAR – Esc. Gráfica

Rota / Turno:
05 – Manhã e Tarde

Itinerário: **Eng. Minas Novas – Eng. Aripibu – Eng. Limão - Ribeirão**

Município: **Ribeirão/PE** - Mês/Ano: **Março/2017**

Primário	Pavimento	Asfalto	Total
0,49	0,00	21,80	22,29

Legenda:

-  Embarque
-  - Início / Fim
-  rolamento primário
-  rolamento asfalto
-  rolamento pavimento



Desemb. 10.M/15.T.E. Padre Mousinho
Desemb. 02.M/04.T.E. Sta. Teresinha

Desemb. 07.M/10.T.E. EPAN

Desemb. 04.M/37.T.E. M. Sônia Lustosa
Ribeirão

Em Rota 06 - Desemb. 07.M/24.T.E. João Lopes S. Santos

Emb. 06.M/28.T.Eng. Vicente Campelo

Emb. 08.M/29.T.Eng. Vicente Campelo

Emb. 08.M/18.T.Eng. Vicente Campelo

Início Rota 06 - Emb. 05.M/20.T. - Eng. Campanha

Google Earth

image © 2017 DigitalGlobe
image © 2017 DigitalGlobe
© 2015 Google
image © 2017 GNE3, 28 July

2414 m



MAPA GEORREFERENCIADO DE ROTA DE TRANSPORTE ESCOLAR - Esc. Gráfica

Rota / Turno:

06 - Manhã e Tarde

Itinerário: **Eng. Campanha - V. Campelo -
Ribeirão**

Município: **Limoeiro/PE** - Mês/Ancr: **Abril/ 2017**

Legenda:



Embarque



- Início

rolamento primário

rolamento asfalto

rolamento pavimento

Primário	Pavimento	Asfalto	Total
3,42	0,00	13,90	17,32





Legenda:

- Embarque
- Início / Fim
- rolamento primário
- rolamento asfalto
- rolamento pavimento

Município: **Ribeirão/PB** - Mês/Ano: **Março/2017**

Primário	Pavimento	Asfalto	Total
2,04	0,00	9,72	11,76

MAPA GEORREFERENCIADO DE ROTA DE TRANSPORTE ESCOLAR – Esc. Gráfica


Itinerário: **Eng. São Pedro - Sta. Cruz - Ribeirão**

Rota / Turno:
07 – Tarde

CSL Primer
Consultoria e Gestão Empresarial







CSL Primer
Consultoria e Gestão Empresarial





MAPA GEORREFERENCIADO DE ROTA DE TRANSPORTE ESCOLAR – Esc. Gráfica

Rota / Turno:
08 – Manhã

Itinerário: Fazenda Nordeste - Brejo - S. Pedro

Município: **Ribeirão / PE - Mês/Ano: Março/2017**

Legenda:

-  - Início / Fim
-  rolamento primário
-  rolamento asfalto
-  rolamento pavimento

Primário	Pavimento	Asfalto	Total
9,20	0,00	10,30	19,5



MAPA GEORREFERENCIADO DE ROTA DE TRANSPORTE ESCOLAR – Esc. Gráfica

Rota / Turno:
09 – Tarde

Itinerário: **Eng. Várzea Mole - Eng. Serrinha - Ribeirão**

Município: **Ribeirão/PE - Mês/Ano: Março/2017**

Primário	Pavimento	Asfalto	Total
8,79	0,00	5,06	13,85

Legenda:

- Embarque
- rolamento primário
- rolamento asfalto
- rolamento pavimento

- Início / Fim Rota





Rota / Turno:
10 - Tarde

Itinerário: **Eng. Agrôvila - Ribeirão**

Município: **Ribeirão/PR** - Mês/Anc: **Marco/2017**

Primário	Pavimento	Asfalto	Total
9,93	0,00	1,58	11,51

Legenda:

-  - Início / Fim
-  Embarque
-  rolamento primário
-  rolamento asfalto
-  rolamento pavimento





Embarque
 - Início Rota 11
 rolamento primário
 rolamento asfalto
 rolamento pavimento

Município: **Ribeirão/PE** - Mês/Ano: **Março/2017**

Primário	Pavimento	Asfalto	Total
1,21	0,00	9,49	10,7

MAPA GEORREFERENCIADO DE ROTA DE TRANSPORTE ESCOLAR – Esc. Gráfica
 Itinerário: **Eng. Bastiões - Bandeirantes - Ribeirão**

Rota / Turno:
11 - Tarde

CSL Primer
 Consultoria e Gestão Empresarial



Google Earth



MAPA GEORREFERENCIADO DE ROTA DE TRANSPORTE ESCOLAR – Esc. Gráfica

Município: **Ribeirão/PE** - Mês/Ano: **Março/2017**

Rota / Turno:
12- Manhã

Itinerário: **Sítio Bastiões - Estreliana - Taquada - Ribeirão**

Legenda:


- Embarque
- Início / Fim
- rolamento primário
- rolamento asfalto
- rolamento pavimento

Primário	Pavimento	Asfalto	Total
5,70	0,00	10,45	16,15

© 2016 Google
Imagem © 2017 GAMES - Airbus
Imagem © 2017 Digital Globe

CSL Primer
Consultoria e Gestão Empresarial

Prefeitura Municipal de Ribeirão



Google Earth



Legenda:

-  Embarque
-  - Início / Fim
-  rolamento primário
-  rolamento asfalto
-  rolamento pavimento.

Município: Ribeirão / PE - Mês/Ano: Março/ 2017

Primário	Pavimento	Asfalto	Total
4,00	0,00	4,00	8,00

MAPA GEORREFERENCIADO DE ROTA DE TRANSPORTE ESCOLAR – Esc. Gráfica

Itinerário: **Eng. Taquara - Estrelina - Ribeirão**

Rota / Turno:
13- Tarde





CSL Primer
 Consultoria e Gestão Empresarial

MAPA GEORREFERENCIADO DE ROTA DE TRANSPORTE ESCOLAR – Esc. Gráfica

Rota / Turno:
14 – Tarde

Itinerário: **Eng. Alegre – Eng. Varzea Mole – C. Nova - Ribeirão**

Município: **Ribeirão/PE** - Mês/Ano: **Março/2017**

Primário	Pavimento	Asfalto	Total
13,09	0,00	36,25	49,34

Legenda:

- Embarque
- Início / Fim
- rolamento primário
- rolamento asfalto
- rolamento pavimento

Google Earth

Imagem © 2017 CAES, Airbus

3084 m

Prefeitura
Ribeirão
 238



Rota / Turno:
15 - Tarde

Itinerário: **Eng. Nordeste - Brejo - Eng. Cocula - Ribeirão**


Município: **Ribeirão/PE - Mês/Ano: Março/2017**

Primário	Pavimento	Asfalto	Total
1,70	0,00	15,41	17,11

Legenda:

- Embarque
- Índice / Film
- rolamento primário
- rolamento asfalto
- rolamento pavimento





MAPA GEORREFERENCIADO DE ROTA DE TRANSPORTE ESCOLAR – Esc. Gráfica

Rota / Turno:
16 - Tarde

Itinerário: **Usina Pedrosa - Bento - Macaco - Ribeirão**

Município: **Ribeirão/PE** - Mês/Ano: **Março/2017**


Primário	Pavimento	Asfalto	Total
0,00	0,00	22,51	22,51

Legenda:

- Embarque
- rolamento primário
- rolamento asfalto
- rolamento pavimento

- Início / Fim





MAPA GEORREFERENCIADO DE ROTA DE TRANSPORTE ESCOLAR – Esc. Gráfica

Rota / Turno:
17 - Manhã

Itinerário: **Eng. Bento - Caxi - Usina Caxangá - Ribeirão**


Município: **Ribeirão/PB** - Mês/Ano: **Março/2017**

Primário	Pavimento	Asfalto	Total
0,00	0,00	18,71	18,71

Legenda:

- Embarque - Início / Fim
- rolamento primário
- rolamento asfalto
- rolamento pavimento





Legenda:

	- Início/Fim
	Embarque
	rolamento primário
	rolamento asfalto
	rolamento pavimento

Município: **Ribeirão/PE** - Mês/Ano: **Março/2017**

Primário	Pavimento	Asfalto	Total
4,78	0,27	8,64	13,69


MAPA GEORREFERENCIADO DE ROTA DE TRANSPORTE ESCOLAR - Esc. Gráfica

Rota / Turno: **18 - Tarde**

Itinerário: **Vila Demarcação - U. Caxangá - Ribeirão**

CSL Primer
Consultoria e Gestão Empresarial





CSL Primer
Consultoria e Gestão Empresarial

MAPA GEORREFERENCIADO DE ROTA DE TRANSPORTE ESCOLAR – Esc. Gráfica

Rota / Turno:
19 - Manhã e Tarde


Itinerário: **Eng. Riqueza - U. Aripibu - Ribeirão**

Município: **Ribeirão/PE - Mês/Ano: Março/2017**

Primário	Pavimento	Asfalto	Total
4,47	0,00	14,74	19,21

Legenda:

- Início / Fim
- Embarque
- rolamento primário:
- rolamento asfalto
- rolamento pavimento





CSL Primer
Consultoria e Gestão Empresarial

MAPA GEORREFERENCIADO DE ROTA DE TRANSPORTE ESCOLAR – Esc. Gráfica

Município: **Ribeirão/PE** - Mês/Ano: **Março/ 2017**

Itinerário: **Eng. Campanha - V. Campelo - Ribeirão**

Rota / Turno:
20 - Manhã

Legenda:

- Embarque
- Início / Fim
- rolamento primário
- rolamento asfalto
- rolamento pavimento

Primário	Pavimento	Asfalto	Total
3,45	0,00	13,86	17,31

Imagem © 2017 CNES / Arque
Imagem © 2017 DigitalGlobe
Imagem © 2015 Google
Imagem © 2014 DigitalGlobe

Google Earth





Município: **Ribeirão/PE** - Mês/Ano: **Março/2017**

Legenda:

- Início/Fim
- Embarque
- rolamento primário
- rolamento asfalto
- rolamento pavimento

Primário	Pavimento	Asfalto	Total
11,66	0,00	2,16	13,82

MAPA GEORREFERENCIADO DE ROTA DE TRANSPORTE ESCOLAR – Esc. Gráfica

Itinerário: **Sítio Bom Despacho - Normandia - Canxangá**

Rota / Turno:
26 – Manhã e Tarde

CSL Primer
Consultoria e Gestão Empresarial





MAPA GEORREFERENCIADO DE ROTA DE TRANSPORTE ESCOLAR – Esc. Gráfica
 Itinerário: **Sítio Paraiso - Prado - Caxangá**

Rota / Turno:
27 – Tarde

Primário	Pavimento	Asfalto	Total
6,57	0,00	0,63	7,20

Município: **Ribeirão/PE** - Mês/Ano: **Março/2017**

Legenda:

- Embarque - Início/Fim
- rolamento primário
- rolamento asfalto
- rolamento pavimento



MAPA GEORREFERENCIADO DE ROTA DE TRANSPORTE ESCOLAR - Esc. Gráfica
 Rota / Turno:
28 - Manhã

Itinerário: **Sítio Paraiso - Prado - Canxangá**


Município: **Ribeirão/PE** - Mês/Ano: **Março/2017**

Primário	Pavimento	Asfalto	Total
5,76	0,00	0,59	6,35

Legenda:

- Início / Fim
- Embarque
- rolamento primário
- rolamento asfalto
- rolamento pavimento

Ribeirão
 05/03/2017
 247



Município: **Ribeirão/PE** - Mês/Ano: **Março/2017**

Primário	Pavimento	Asfalto	Total
1,90	0,00	16,30	18,2

MAPA GEORREFERENCIADO DE ROTA DE TRANSPORTE ESCOLAR – Esc. Gráfica

Itinerário : **Eng. Rio Branco - Bento - Macaco - Canxangá**

Rota / Turno:
36 – Tarde

CSL Primer
Consultoria e Gestão Empresarial

Legenda:

- Embarque
- Início / Fim
- rolamento primário
- rolamento asfalto
- rolamento pavimento





Legenda

- Fm Rota 42 - Emb.02M - E.M.Santa Tereza
- Início Rota 42 - Emb.02M - Secretaria de Educação

Legenda:

- Embarque
- Início / Fim
- rolamento primário
- rolamento asfalto
- rolamento pavimento

Município: Ribeirão/PI - Mês/Ano: Abril /2020

Primário	Pavimento	Asfalto	Total
1,41	0,46	0,88	2,75

MAPA GEORREFERENCIADO DE ROTA DE TRANSPORTE ESCOLAR - Esc. Gráfica

Itinerário: **Sec. Educação (Centro Ribeirão) - Eng. Cocula**

Rota / Turno:
42 - Manhã



CSL Primer
Consultoria e Gestão Empresarial





- Legenda**
- Escobas
 - Fim rota 43 - E.M. São José (Eng. Campanha)
 - Início Rota 43 - Emb.06 (Eng. Cacula)

- Legenda:**
- Embarque - Início / Fim
 - rolamento primário
 - rolamento asfalto
 - rolamento pavimento

Município: **Ribeirão/PE** - Mês/Ano: **Abril/2020**

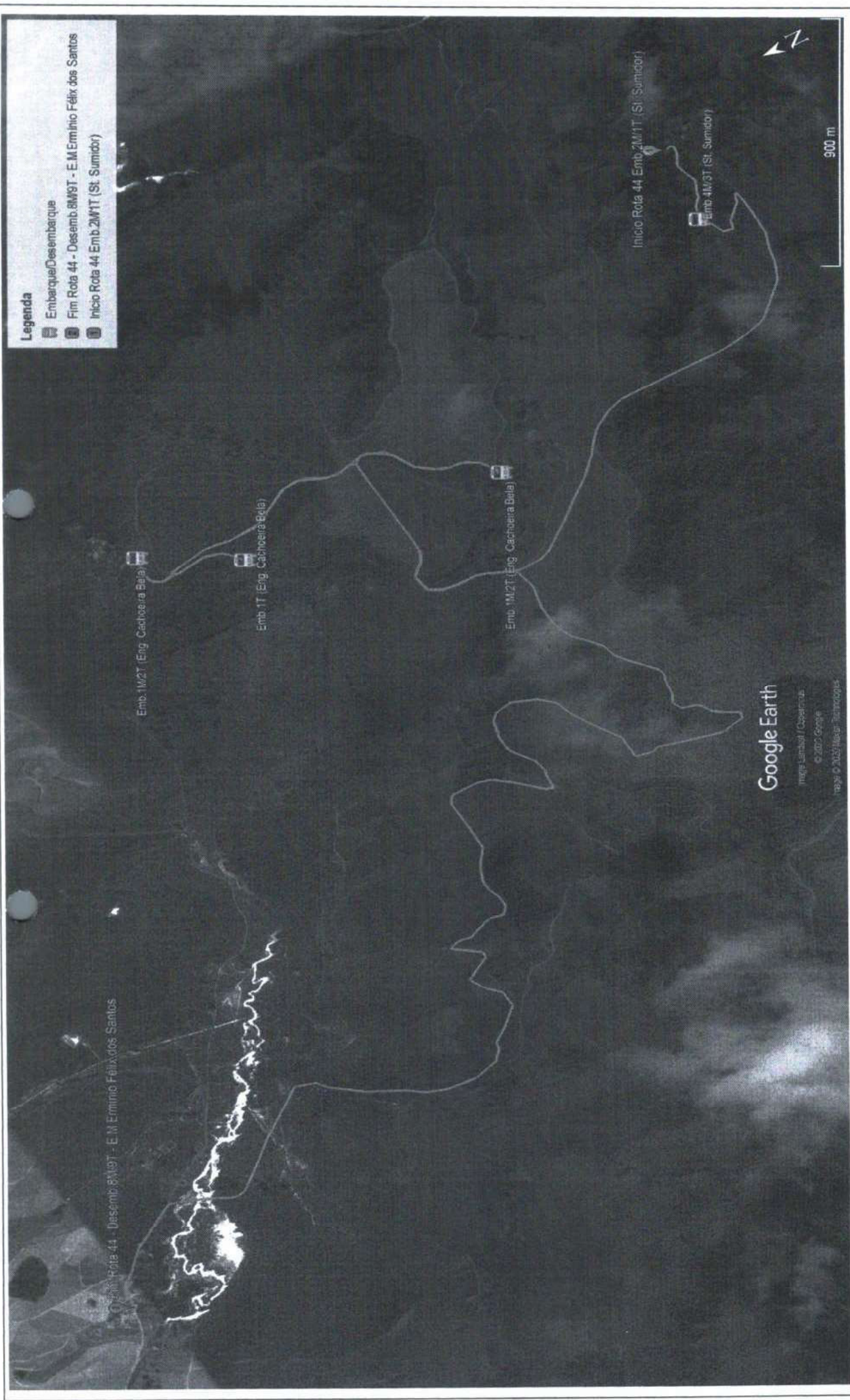
Primário	Pavimento	Asfalto	Total
4,57	0,00	6,62	11,19

MAPA GEORREFERENCIADO DE ROTA DE TRANSPORTE ESCOLAR - Esc. Gráfica

Rota / Turno:
43 - Manhã

Itinerário: **Eng. Cacula - Eng. Santa Cruz - Eng. Vicente Campelo - Eng. Campanha**

CSL Primer
Consultoria e Gestão Empresarial



Legenda

- Embarque/Desembarque
- Fim Rota 44 - Desemb. 8M/8T - E.M. Ermínio Félix dos Santos
- Início Rota 44 Emb. 2M/1T (St. Sumidór)

Legenda:

- Embarque - Início / Fim
- rolamento primário
- rolamento asfalto
- rolamento pavimento

Município: **Ribeirão/PE - Mês/Ano: Abril/2020**

Primário	Pavimento	Asfalto	Total
12,20	0,00	0,00	12,20

Itinerário: St. Sumidór - Eng. Cachoeira Bela - Eng. Poços

Rota / Turno: 44 - Manhã e Tarde

CSL Primer
 Consultoria e Gestão Empresarial





Legenda

- Escolas
- Fim Rota 45 - Desemb. 2T - E.M. Agostinho Araújo de Lima
- Início Rota 45 - Emb. 3T - Sec. de Educação

MAPA GEORREFERENCIADO DE ROTA DE TRANSPORTE ESCOLAR - Esc. Gráfica

Rota / Turno:
45 - Tarde

Itinerário: **Sec. Educação (Centro Ribeirão) - Vila José Mariano - Eng. Segredo - Eng. Progreso - Eng. Macaco**

Município: **Ribeirão/PE - Mês/Ano: Abril/2020**

Primário	Pavimento	Asfalto	Total
0,17	0,75	15,43	16,35

Legenda:

- Embarque
- rolamento primário
- rolamento asfalto
- rolamento pavimento



CSL Primer
Consultoria e Gestão Empresarial




Prefeitura Municipal de Ribeirão Preto



Legenda

- Embarques/Desembarques
- Escolas
- Início/Fim Rota 47 Emb. 2T (COHAB)



CSL Primer
Consultoria e Gestão Empresarial

MAPA GEORREFERENCIADO DE ROTA DE TRANSPORTE ESCOLAR – Esc. Gráfica

Rota / Turno:
47 – Tarde


Município: **Ribeirão/PE - Mês/Ano: Abril/ 2020**

Itinerário: **COHAB - Usina Estreliana (Arruado) - Eng. Taquara (ida e volta)**

Primário	Pavimento	Asfalto	Total
0,25	0,92	9,61	10,78

Legenda:

- Embarque
- rolamento primário
- rolamento asfalto
- Início / Fim
- rolamento pavimento





Legenda
 Escolas
 Início Rota 48 - Emb 87 (Eng. São Gregório)

Legenda:

- Embarque
- rolamento primário
- rolamento asfalto
- rolamento pavimento

Município: **Ribeirão/PB** - Mês/Ano: **Abril/ 2020**

Primário	Pavimento	Asfalto	Total
0,89	0,00	9,80	10,69

Itinerário: Eng. São Gregório - Eng. Taquara (ida e volta)

MAPA GEORREFERENCIADO DE ROTA DE TRANSPORTE ESCOLAR - Esc. Gráfica

Rota / Turno:
48 - Tarde





- Legenda**
- Embarques/Desembarques
 - Fim Rota 49 - E.M Manoel Alves (Eng. Taquara)
 - Início Rota 49 Emb. 11 (Eng. Cachoeira Lisa)



Rota / Turno:
49 – Tarde

Itinerário: **Eng. Cachoeira Lisa - Eng. Taquara**

Município: **Ribeirão/PE** - Mês/Ano: **Abril/2020**

Primário	Pavimento	Asfalto	Total
1,09	0,00	0,00	1,09

Legenda:

- Embarque
- Início / Fim
- rolamento primário
- rolamento asfalto
- rolamento pavimento



- Legenda**
- Embarques/Desembarques
 - Fim Rota 50 Desemb. E.M. João Pedro dos Santos (Eng. Várzea Mole)
 - Inicio Rota 50 Emb. 2T (Eng. Alegre)

- Legenda:**
- Embarque
 - Início / Fim
 - rolamento primário
 - rolamento asfalto
 - rolamento pavimento

Município: **Ribeirão/PE** - Mês/Ano: **Abril/ 2020**

Primário	Pavimento	Asfalto	Total
6,60	0,00	0,00	6,60

Itinerário: Eng. Alegre - Eng. Cachoeira - Eng. Cachoeira II - Eng. Cachoeira I - Eng. Várzea Mole

Rota / Turno:
50 - Tarde

CSL Primer
Consultoria e Gestão Empresarial



Rota 51 Transporte Escolar Anexos Mapas – Ribeirão/PE – Julho de 2021

Consultoria e Gestão Empresarial





- Legenda**
- 1 Desembarque
 - 2 Fim Rota 51 Desemb. 2M/1T - E.M. João Lopes S. Santos
 - 3 Início/Fim Rota 51 - Emb. 10M/10T - Eng. Soledade

CSL Primer
Consultoria e Serviços em Transportes

MAPA GEORREFERENCIADO DE ROTA DE TRANSPORTE ESTUDANTES – Esc. Gráfica

Rota / Turno:
51 – Manhã e Tarde

Itinerário: **Eng. Soledade - Ribeirão**

Município: **Ribeirão/PE** - Mês/Ano: **Julho de 2021**

Primário	Pavimento	Asfalto	Total
1,53	2,12	2,75	6,40

Tipo de Rolamento:

Primário	Asfalto	Pavimento
----------	---------	-----------

